



Gefördert durch

 Bundesministerium  
Innovation, Mobilität  
und Infrastruktur

 mobilitäts  
agentur  
wien

 Für die  
Stadt Wien

# Die Stadt & Du

Entdecke Wien auf  
Schritt und Tritt.

Grätzl-Rallye  
1. Bezirk

**LÖSUNG SHEFT** – Expert:innen-Route

## Das Lösungsheft bietet Ihnen

- einen Plan mit der Route
- An- und Abfahrtsmöglichkeiten
- Information zur Barrierefreiheit
- Dauer der Grätzl-Rallye
- Lösungen zu den Rätseln
- bei den Rätseln teilweise weiterführende Informationen

## Auf der Webseite der Grätzl-Rallyes finden Sie auch

- didaktische Impulse zur Vor- und Nachbereitung der Rallyes
- Link- und Literaturliste zum Thema

## Weitere Angebote rund um die Themen Mobilität, Klima und Gesundheit








- kostenlose Unterrichtsmaterialien, Workshops und Informationen:  
[www.mobilitaetsagentur.at/bildung](http://www.mobilitaetsagentur.at/bildung)
- Newsletter mit aktuellen Angeboten (kostenlose Workshops & Unterrichtsmaterialien zum Besetzen oder Downloaden):  
[www.mobilitaetsagentur.at/anmeldung-newsletter](http://www.mobilitaetsagentur.at/anmeldung-newsletter)



Webseite Grätzl-Rallyes

**Viel Spaß beim Entdecken des Grätzls mit Ihren Schüler:innen!**



 <p><b>Start:</b> U-Bahn-Station „Schwedenplatz“, Ausgang „Rotenturmstraße“ Anfahrt: U1, U4, Straßenbahn 1, 2, Autobus 2A</p>  <p><b>Ziel:</b> Spielplatz Hermann-Gmeiner-Park Abfahrt: Straßenbahn D, 1, 71, (Station „Börse“), Bus 1A, 2A, 3A (Station „Renngasse“)</p>  <p>Dauer der Grätzl-Rallye: ca. 50 Minuten</p>		Wegbeschreibung
		barrierefreie Alternativroute
		Hier müssen die Kinder ein Rätsel lösen.
		Die eingekreisten Buchstaben ergeben in der richtigen Reihenfolge am Ende das Lösungswort.

### Infos zu Barrierefreiheit:

Die Tour ist aufgrund von zwei Stiegen nicht barrierefrei. Diese können jedoch umgangen werden.

### Alternativroute:

Nach dem ersten Rätsel (Ende Seite 3) links den Hafnersteig entlanggehen und die erste Straße rechts abbiegen (Laurenzerberg). Diese mündet in den Fleischmarkt. Dort links abbiegen und die Straße bis zum Ende gehen. Dann auf Seite 5 oben wieder einsteigen. Für das versäumte Rätsel auf Seite 4 muss beim Lösungswort an der 9. Stelle der Buchstabe S eingetragen werden.

Anstelle der Treppe auf Seite 13 die Schwertgasse wieder zurück zur Wipplingerstraße gehen. Dort rechts abbiegen und bis zur Renngasse gehen (Bildungsdirektion Wien). Dann rechts abbiegen, die Straße bergab gehen bis zur Börsegasse und dort links abbiegen. Bei der nächsten Kreuzung befindet sich das Ziel – der Spielplatz im Hermann-Gmeiner-Park. Anstelle der Frage, wie viele Stufen sie gegangen sind, kann den Kindern hier eine einfache Rätselfrage mit der Lösung 40 gestellt werden (z.B. Wie viele Finger haben 4 Kinder? Wie viele Beine haben 10 Katzen? etc.).

## LÖSUNGEN:

Wie viele Kreise entdeckst du?

Richtige Lösung: 10 (N) **3**

Vor wem warnt die Tafel?

Richtige Lösung: Pferdewagen (S) **9**

Gehe bis zu dem Haus mit dem großen Schlüssel. Wie heißt das Haus?

Richtige Lösung: **ALTE SCHMIEDE** **8**

Im unteren Bereich der Brunnen befinden sich kleine Tiere. Schau dir beide Brunnen an. Welches Tier ist nicht dabei?

Richtige Lösung: Ente (E) **11**

Beim rechten Brunnen befindet sich unten ganz links eine Schildkröte, beim linken Brunnen ist unten rechts ein Frosch.

Was trägt die Kuh auf der Nase?

Richtige Lösung: **BRILLE** **7**

Kannst du die alte Schrift lesen? Wie heißt die Gasse?

Richtige Lösung: **ESSIGASSE** **10**

Was konnte man mit dem Kreis nachmessen?

Richtige Lösung: Brotlaib (G) **4**

Der Kreis befindet sich links vom Eingang und gab die Größe eines Brotlaibs vor. So konnten die Wiener:innen überprüfen, dass die Bäcker:innen beim Verkauf des Brotes nicht schummelten. Übrigens: Die Eisenstange darunter diente als Maß für Stoffe.

Wie haben die Römer:innen Wien damals genannt? Die Lösung steht an der Fassade des Museums.

Richtige Lösung: **VINDOBONA** **2**

Vor 2000 Jahren war Wien als Vindobona bekannt. Hier haben die Römer:innen eine große Festung errichtet. Heute sind noch Überreste dieser römischen Gebäude in der Stadt zu sehen.

Wie lautet der Nachname dieses Dichters?

Richtige Lösung: **LESSING** **5**

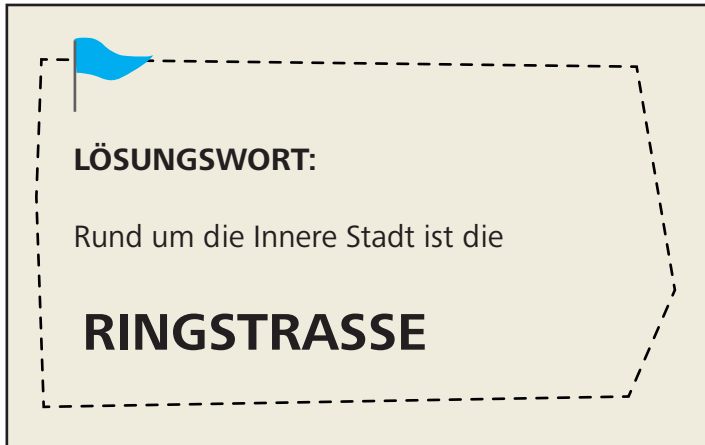
Worin sitzen die drei Personen?

Richtige Lösung: BOOT **6**

Die Statue befindet sich bei der Adresse Passauer Platz 5.

Wie viele Stufen bist du gegangen?

Richtige Lösung: 40 (R) **1**



**Impressum:**

Medieninhaber & Herausgeber: Mobilitätsagentur Wien GmbH, Große Sperlgasse 4, 1020 Wien

Illustrationen: Büro Band Werbe GmbH

Route & Gestaltung: die BIBLIOTHEKARE

Inhaltliche Überarbeitung: Magdalena Emprechtinger

Grafische Überarbeitung: Stefanie Wagner