



Gefördert durch

 Bundesministerium  
Innovation, Mobilität  
und Infrastruktur

 mobilitäts  
agentur  
wien

 Für die  
Stadt Wien

# Die Stadt & Du

Entdecke Wien auf  
Schritt und Tritt.

Grätzl-Rallye  
3. Bezirk

**LÖSUNG SHEFT – Entdecker:innen-Route**

## Das Lösungsheft bietet Ihnen

- einen Plan mit der Route
- An- und Abfahrtsmöglichkeiten
- Information zur Barrierefreiheit
- Dauer der Grätzl-Rallye
- Lösungen zu den Rätseln
- bei den Rätseln teilweise weiterführende Informationen

## Auf der Webseite der Grätzl-Rallyes finden Sie auch

- didaktische Impulse zur Vor- und Nachbereitung der Rallyes
- Link- und Literaturliste zum Thema

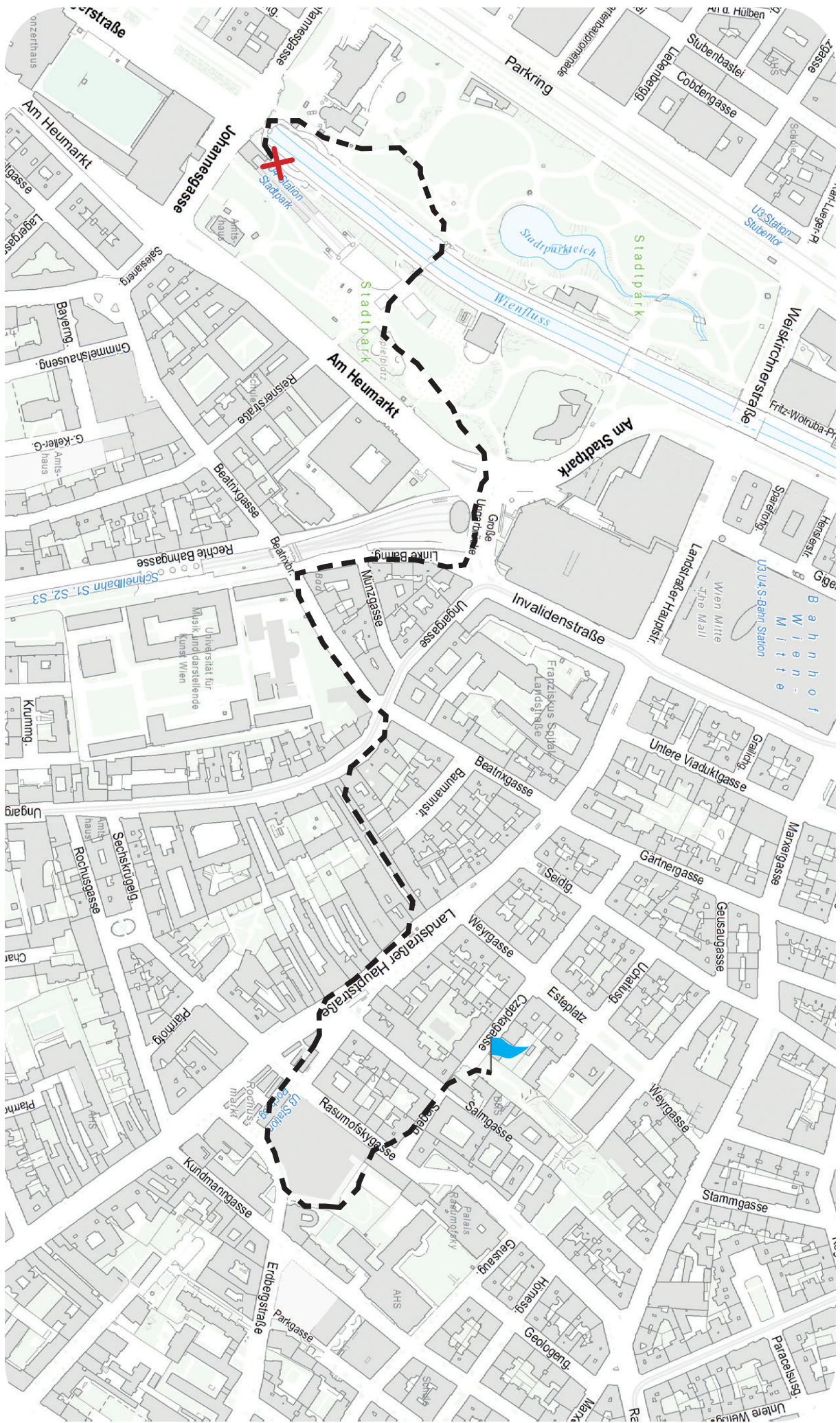
## Weitere Angebote rund um die Themen Mobilität, Klima und Gesundheit






- kostenlose Unterrichtsmaterialien, Workshops und Informationen:  
[www.mobilitaetsagentur.at/bildung](http://www.mobilitaetsagentur.at/bildung)
- Newsletter mit aktuellen Angeboten (kostenlose Workshops & Unterrichtsmaterialien zum Besetzen oder Downloaden):  
[www.mobilitaetsagentur.at/anmeldung-newsletter](http://www.mobilitaetsagentur.at/anmeldung-newsletter)



Webseite Grätzl-Rallyes

**Viel Spaß beim Entdecken des Grätzls mit Ihren Schüler:innen!**



 <b>Start:</b> U-Bahn-Station „Stadtspark“, Ausgang „Johannesgasse“ Anfahrt: U4, Straßenbahn 2 (Station „Weihburggasse“)	↓ Wegbeschreibung
 <b>Ziel:</b> Spielplatz „Czapkapark“ Abfahrt: U3, Autobus 4A, 74A (Station „Rochusgasse“), Autobus 4A (Station „Rasumofskygasse“)	 Hier müssen die Kinder ein Rätsel lösen.
 Dauer der Grätzl-Rallye: ca. 50 Minuten	 Die eingekreisten Buchstaben ergeben in der richtigen Reihenfolge am Ende das Lösungswort.

### Infos zu Barrierefreiheit:

Die Tour ist barrierefrei, jedoch ist der Startpunkt „Ausgang Johannesgasse“ von der U4-Station aus nicht barrierefrei erreichbar. Hier muss der Ausgang „Stadtspark“ genommen werden, um dann ca. 200m zum anderen Ausgang (Startpunkt der Grätzl-Rallye) zu gehen.

## LÖSUNGEN:

Durch den Park fließt ein Fluss. Wie heißt er?

Richtige Lösung: **WIENFLUSS 8, 11**

Welches Tier ist auf den Töpfen?

Richtige Lösung: Schmetterling (D) **4**

Welche Farbe hat das letzte Tor?

Richtige Lösung: **ROT 7**

Der Künstler Donald Judd gestaltete ein Werk zwischen Kunst und Architektur. Die Stoffbahnen tragen verschiedene Farben und rhythmisieren den Raum.

[www.kunstsehen.wordpress.com/2015/10/06/stageset](http://www.kunstsehen.wordpress.com/2015/10/06/stageset)

Welches Tier sitzt auf den Palmen?

Richtige Lösung: Papagei (R) **13**

Wie heißt der Brunnen?

Richtige Lösung: **LABETRUNK-BRUNNEN 5**

Was ist in dem runden Haus?

Richtige Lösung: S-Bahn-Station (N) **3**

Welches Land kommt im Namen vor?

Richtige Lösung: **UNGARN 9**

## Durchgänge

In Wien gibt es rund 700 sogenannte Durchhäuser. Das sind Häuser, die zwischen zwei parallel verlaufenden Straßen liegen und als Durchgang genutzt werden können. Durchgänge waren früher noch viel wichtiger, da die Menschen mehr zu Fuß gegangen sind und somit Abkürzungen gehen konnten.

Was ist in dem roten Ziegelhaus links?

Richtige Lösung: WC (U) **2**

Wie heißt diese U-Bahn-Station?

Richtige Lösung: **ROCHUSGASSE 1**

Was ist dort?

Richtige Lösung: Bücherei (S) **10**

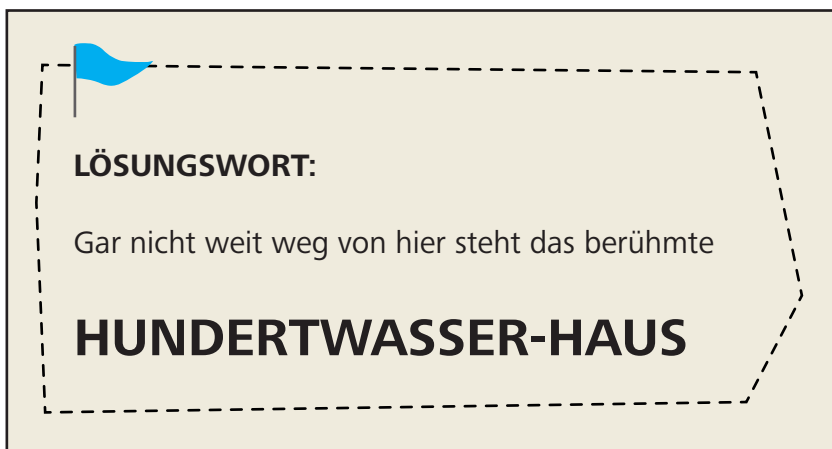
Die Büchereien Wien bieten für Schulen verschiedene Themenboxen, so z.B. auch die Themenbox Wien:  
<https://wien.edupool.de/home?pid=skaeokch4ei6oqnv2ich87a4#2f6c548df1c920985d360e3b-fb5a63d6>

Digibox Wien erleben:

<https://wien.edupool.de/home?pid=skaeokch4ei6oqnv2ich87a4#73ab561107dfcc6e23c0a962c-3d58aa2>

Suche die Schafe aus Holz. Wie viele findest du?

Richtige Lösung: 2 (E) **12**



Bei der Neugestaltung des Czapkaparks wurden Bürger:innen einbezogen, die sich mehr Grün und Schatten gewünscht hatten. Neben Bäumen gibt es auch ein Sonnensegel. Ein Highlight ist ein inklusives Trampolin, das mit einem Rollstuhl befahren werden kann. Und für Abkühlung sorgt auch ein großer Wasser-Matsch-Bereich für Kinder.

[www.wien.gv.at/umwelt/parks/anlagen/czapkapark.html](http://www.wien.gv.at/umwelt/parks/anlagen/czapkapark.html)

**Impressum:**

Medieninhaber & Herausgeber: Mobilitätsagentur Wien GmbH, Große Sperlgasse 4, 1020 Wien

Illustrationen: Büro Band Werbe GmbH

Route & Gestaltung: die BIBLIOTHEKARE

Inhaltliche Überarbeitung: Magdalena Emprechtinger

Grafische Überarbeitung: Stefanie Wagner