



Gefördert durch

 Bundesministerium
Innovation, Mobilität
und Infrastruktur

 mobilitäts
agentur
wien

 Für die
Stadt Wien

Die Stadt & Du

Entdecke Wien auf
Schritt und Tritt.

Grätzl-Rallye
8. Bezirk

LÖSUNG SHEFT – Expert:innen-Route

Das Lösungsheft bietet Ihnen

- einen Plan mit der Route
- An- und Abfahrtsmöglichkeiten
- Information zur Barrierefreiheit
- Dauer der Grätzl-Rallye
- Lösungen zu den Rätseln
- bei den Rätseln teilweise weiterführende Informationen

Auf der Webseite der Grätzl-Rallyes finden Sie auch

- didaktische Impulse zur Vor- und Nachbereitung der Rallyes
- Link- und Literaturliste zum Thema








Weitere Angebote rund um die Themen Mobilität, Klima und Gesundheit

- kostenlose Unterrichtsmaterialien, Workshops und Informationen:
www.mobilitaetsagentur.at/bildung
- Newsletter mit aktuellen Angeboten (kostenlose Workshops & Unterrichtsmaterialien zum Besetzen oder Downloaden):
www.mobilitaetsagentur.at/anmeldung-newsletter



Webseite Grätzl-Rallyes

Viel Spaß beim Entdecken des Grätzls mit Ihren Schüler:innen!

 <p>Start: Ecke Josefstädterstraße/Landesgerichtsstraße beim Café Eiles Anfahrt: U2, Straßenbahn 2 (Station „Rathaus“)</p>  <p>Ziel: Spielplatz Hamerlingpark Abfahrt: Straßenbahn 2, 5, 33 (Station „Albertgasse“)</p>  <p>Dauer der Grätzl-Rallye: ca. 50 Minuten</p>	 Wegbeschreibung  barrierefreie Alternativroute  Hier müssen die Kinder ein Rätsel lösen.  Die eingekreisten Buchstaben ergeben in der richtigen Reihenfolge am Ende das Lösungswort.
--	--

Infos zu Barrierefreiheit:

Die Tour ist nicht barrierefrei, da beim Ausgang „Schönbornpark“ Stiegen genommen werden. Diese können jedoch umgangen werden.

Alternativroute:

Auf Seite 9 bei der Sommerlinde nicht links, sondern rechts gehen und den Ausgang neben den Toiletten nehmen. Dann nach links und außen am Park entlang, bis man zum kleinen Ausgang kommt.

Der Startpunkt der Tour ist aufgrund der Bauarbeiten an der U-Bahn-Station „Rathaus“ in Fahrtrichtung Seestadt derzeit (März 2025) ebenfalls nicht barrierefrei erreichbar. In Richtung Karlsplatz gibt es einen Aufzug beim Ausgang „Schmidgasse“. Aktuelle Situation bitte vorab prüfen.

LÖSUNGEN:

Welches Wort fehlt auf dem Bild?

Richtige Lösung: **KÜCHE 1**

Was glaubst du, welcher Baum ist es?

Richtige Lösung: Apfelbaum (R) **13**

In Wien gibt es rund 8,5 Millionen Bäume, das heißt jede Person in Wien hat ca. 4 Bäume. Die Bäume arbeiten jeden Tag gegen den Klimawandel. Ein Baum spendet Schatten, kühlt seine Umgebung, nimmt CO₂ auf und produziert Sauerstoff. Zudem dämpft er den Lärm und bindet Staub. Zugleich sind die Bäume Lebensraum von vielen Tieren wie Vögeln, Eichhörnchen und Insekten. Bäume in der Stadt haben es aber oft nicht leicht: Hitze, Beton, wenig Platz für Wurzeln – daher muss gut auf sie geachtet werden. Bäume haben oft ein kleines Silberschild, mit dem sie im Baumkataster der Stadt erfasst sind – so auch der Apfelbaum: www.wien.gv.at/umweltgut/public/grafik.aspx?ThemePage=11

Welches Symbol befindet sich direkt unterhalb des Kopfes?

Richtige Lösung: Stern (E) **8**

Der Titel eines seiner Bücher erinnert ein wenig an Geister. Wie heißt der Titel?

Richtige Lösung: Die **DÄMONEN 5**

Hast du die Schule entdeckt? Wie heißt sie?

Richtige Lösung: **VOLKSHOCHSCHULE 14**

Die Wiener Volkshochschulen bieten vielfältige Kurse zur Weiterbildung an. Hier können Erwachsene auch nach Schule und Studium Neues lernen. Aber auch die Wiener Lernhilfe wird von den Volkshochschulen durchgeführt. Dabei handelt es sich um ein kostenloses Lernhilfeangebot der Stadt Wien für Schüler:innen der Volksschulen, Mittelschulen und AHS Unterstufe.

Welche Tiere sitzen auf dem Buch?

Richtige Lösung: Tauben (I) **12**

Damit es auch im Sommer angenehm kühl ist, wurden in der Gasse Bäume gepflanzt. An wie vielen Bäumen kommst du vorbei? Schreibe die Zahl in Buchstaben auf.

Richtige Lösung: **SECHS 3**

Woher hat der Zebrastreifen seinen Namen?

Der Name „Zebrastreifen“ stammt aus einer Hamburger Aktion der 1950er Jahre, bei der rücksichtsvolle Autofahrer:innen mit Stickern belohnt wurden, die ein Zebra zeigten. Das ZEBRA stand für „Zeichen Eines Besonders Rücksichtsvollen Autofahrers“.

Ein Zebrastreifen muss je nach Beanspruchung alle 2 bis 10 Jahre erneuert werden. In Wien werden Swarovski-Glasperlen beigemischt, denn sie reflektieren das Licht besser und machen die Farbe rutschfest.

Auf der Rückseite findest du einen Namen in den weißen Stein gemeißelt. Notiere den Vornamen.
Richtige Lösung: LEO 10

Um welche Baumart handelt es sich?
Richtige Lösung: SOMMERLINDE 4

Bäume, Gewässer, Felsen oder auch Tiere und Pflanzen, die zum Beispiel aufgrund ihrer Seltenheit oder Funktion für die Natur besonders wichtig sind, können zu Naturdenkmälern ernannt werden.
www.wien.gv.at/umweltschutz/naturschutz/gebiet/naturdenkmaeler/

Finde den englischen Titel der Skulptur und trage das noch fehlende Wort ein!
Richtige Lösung: Nature is COOL 2

Gefunden? Wem gehört die Telefonnummer?
Richtige Lösung: MISTTELEFON 6

Was bedeutet eigentlich Recycling? In welchen Tonnen wird Recyclingmaterial gesammelt? Wie lange braucht eine Plastikflasche, bis sie sich zersetzt (ohne Verwertung ca. 450 Jahre)?
Das Mist-ABC bietet einen Überblick über die Entsorgungsmöglichkeiten aller Abfallarten in Wien. Die Abfallberatung bietet auch kostenlose Workshops für Schulklassen:
<https://abfallberatung.wien.gv.at/unser-angebot/kostenlose-workshops/#volksschule>

Sein Name war
Richtige Lösung: STEFAN ZWEIG 7, 11

Siehst du die gelbe Mauer mit dem Schild? Am Bild links fehlt allerdings das zweite Wort. Notiere es hier.
Richtige Lösung: BUSINESS 9



Impressum:

Medieninhaber & Herausgeber: Mobilitätsagentur Wien GmbH, Große Spergasse 4, 1020 Wien
Illustrationen: Büro Band Werbe GmbH
Route & Gestaltung: die BIBLIOTHEKARE
Inhaltliche Überarbeitung: Magdalena Emprechtlinger
Grafische Überarbeitung: Stefanie Wagner