


Gefördert durch

 Bundesministerium
Innovation, Mobilität
und Infrastruktur

 mobilitäts
agentur
wien

 Für die
Stadt Wien

Die Stadt & Du

Entdecke Wien auf
Schritt und Tritt.

Grätzl-Rallye
9. Bezirk

LÖSUNG SHEFT – Expert:innen-Route

Das Lösungsheft bietet Ihnen

- einen Plan mit der Route
- An- und Abfahrtsmöglichkeiten
- Information zur Barrierefreiheit
- Dauer der Grätzl-Rallye
- Lösungen zu den Rätseln
- bei den Rätseln teilweise weiterführende Informationen

Auf der Webseite der Grätzl-Rallyes finden Sie auch

- didaktische Impulse zur Vor- und Nachbereitung der Rallyes
- Link- und Literaturliste zum Thema

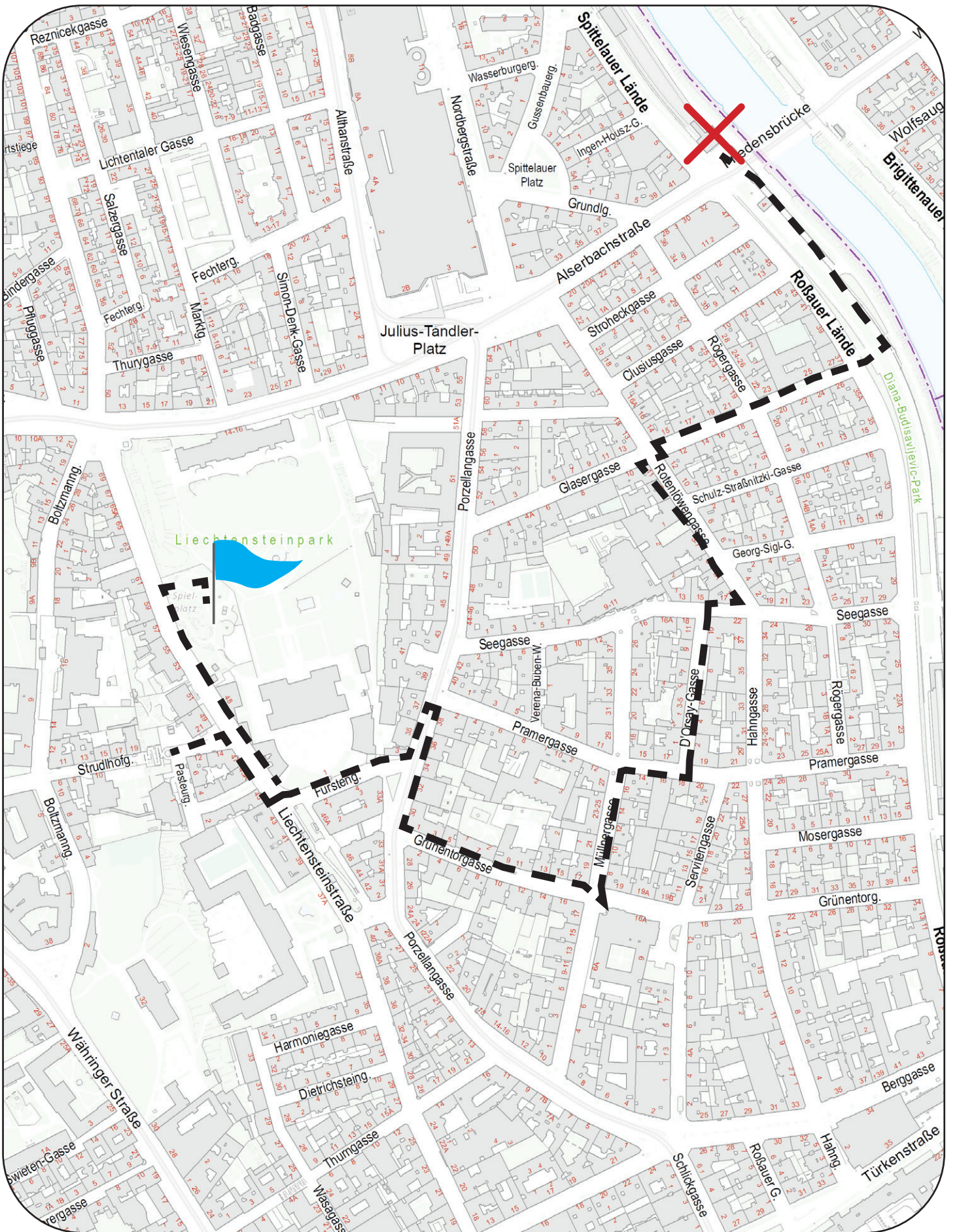
Weitere Angebote rund um die Themen Mobilität, Klima und Gesundheit








- kostenlose Unterrichtsmaterialien, Workshops und Informationen:
www.mobilitaetsagentur.at/bildung
- Newsletter mit aktuellen Angeboten (kostenlose Workshops & Unterrichtsmaterialien zum Besetzen oder Downloaden):
www.mobilitaetsagentur.at/anmeldung-newsletter



Webseite Grätzl-Rallyes

Viel Spaß beim Entdecken des Grätzls mit Ihren Schüler:innen!



| | |
|---|--|
|  <p>Start: U-Bahn-Station „Friedensbrücke“, Ausgang „Friedensbrücke“ Anfahrt: U4, Straßenbahn 5, 33</p>  <p>Ziel: Spielplatz Liechtensteinpark Abfahrt: Straßenbahn D (Station „Seegasse“), Straßenbahn 5, 33, 37, 38, Autobus 40 A (Station „Nußdorfer Straße/Alserbachstraße“)</p>  <p>Dauer der Grätzl-Rallye: ca. 50 Minuten</p> |  Wegbeschreibung  barrierefreie Alternativroute  Hier müssen die Kinder ein Rätsel lösen.  Die eingekreisten Buchstaben ergeben in der richtigen Reihenfolge am Ende das Lösungswort. |
|---|--|

Infos zu Barrierefreiheit:

Die Tour ist barrierefrei, jedoch ist der Startpunkt „Ausgang Friedensbrücke“ von der U4-Station aus nicht barrierefrei erreichbar. Hier muss der Ausgang „Gussenbauergasse“ genommen werden, um dann ca. 250m zum anderen Ausgang (Startpunkt der Grätzl-Rallye) zu gehen.

Das Rätsel auf Seite 11 ist nur über Stufen erreichbar. Anstelle der Frage nach dem letzten Wort auf der Tafel (DAUER) kann vorab an der 4. Stelle des Lösungswortes ein U geschrieben werden oder folgende Frage gestellt werden: Im April gibt es viele Regenschauer, doch die sind meist von kurzer...

LÖSUNGEN:

Wie viele WienMobil-Stationen gibt es insgesamt? Schau dir die rote Säule genau an.

Richtige Lösung: über 180 (T) **11**

An den WienMobil-Stationen kann man sich Fahrräder, Scooter und E-Autos ausleihen und so einfach und umweltfreundlich unterwegs sein.

Gehe den Weg geradeaus weiter, bis du die Kästchen auf dem Bild oben entdeckst. Am Bild fehlt allerdings ein Wort. Notiere den dritten Buchstaben vom Wort.

Richtige Lösung: H **7**

Finde das Schild auf dem Bild links. Es erinnert an den Schriftsteller Erich Fried, der in diesem Bezirk gewohnt hat. Welche besondere Eigenschaft von ihm wird auf diesem Schild erwähnt?

Richtige Lösung: Mut (G) **14**

Entdecke die Figuren, die die Hausmauer auf ihren Schultern tragen. Wie viele Figuren kannst du finden? Schreibe die Zahl in Buchstaben auf!

Richtige Lösung: VIER **15**

Das Altwarengeschäft bietet Sachen an, die in früheren Zeiten modern waren. Schau dir die Schilder genau an. Welche Wörter werden hier gesucht?

Richtige Lösung: ALTES SPIELZEUG **2, 4**

Am Ende der Gasse ist eine Apotheke. Auf dem Bild des Apothekenschildes fehlt ein Tier. Welches ist es?

Richtige Lösung: SCHLANGE **10**

Für welches Verkehrsmittel dient diese Vorrichtung?

Richtige Lösung: ELEKTROAUTO **13**

Was ist in dieser Straße erlaubt?

Richtige Lösung: spielen auf der Straße (S) **1**

Kinder dürfen auf der Straße spielen. Autos dürfen nicht durchfahren, sondern nur im Schritttempo zu- und abfahren.

www.wien.gv.at/verkehr/verkehrssicherheit/massnahmen/wohnstrassen.html

Wie viele Bäume sind es?

Richtige Lösung: 18 (R) **3**

In Wien gibt es rund 8,5 Millionen Bäume, das heißt jede Person in Wien hat ca. 4 Bäume. Die Bäume arbeiten jeden Tag gegen den Klimawandel. Ein Baum spendet Schatten, kühlt seine Umgebung, nimmt CO₂ auf und produziert Sauerstoff. Zudem dämpft er den Lärm und bindet Staub. Zugleich sind die Bäume Lebensraum von vielen Tieren wie Vögeln, Eichhörnchen und Insekten. Bäume in der Stadt haben es aber oft nicht leicht: Hitze, Beton, wenig Platz für Wurzeln – daher muss gut auf sie geachtet werden.

Die Gasse heißt ...

Richtige Lösung: MÜLLNERGASSE 6

Die Nummer verrät dir, um welchen Baum es sich handelt.

Richtige Lösung: 2002: Kaiserlinde (I) 12

Viele Bäume haben eine Metallplakette mit einer Nummer. Mit dieser Nummer sind sie im Baumkataster der Stadt Wien erfasst. In der Karte werden der Standort, die Baumart, der Kronendurchmesser und der Stammumfang hinterlegt.

www.wien.gv.at/umweltgut/public/grafik.aspx?ThemePage=11

Welche Hausnummer steht über der kleinen Tür? Schreibe die Zahl in Buchstaben auf!

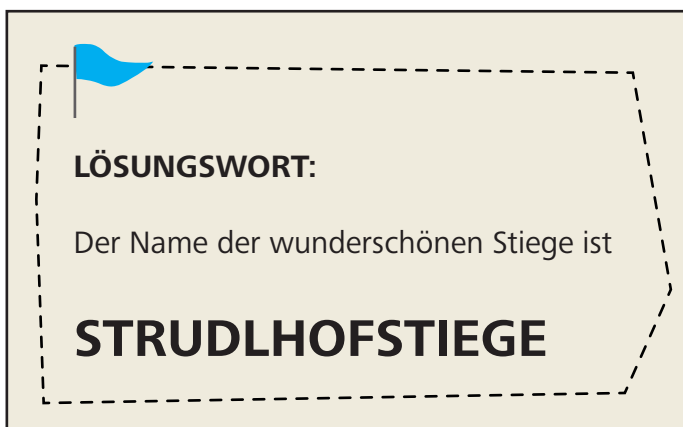
Richtige Lösung: FÜNF 9

Was ist auf den Fahnen abgebildet? Es hat die Farbe Gold und ist ein Zeichen von Herrschaft.

Richtige Lösung: KRONE 8

Schreibe das letzte Wort des Gedichts auf.

Richtige Lösung: DAUER 5



Der Name der Stiege hat nichts mit österreichischen Mehlspeisen zu tun, sondern geht auf den Maler und Bildhauer Peter Strud(e) zurück, der hier im 17. Jahrhundert den Strudlhof mit einer Malerschule errichten ließ.

Impressum:

Medieninhaber & Herausgeber: Mobilitätsagentur Wien GmbH, Große Spergasse 4, 1020 Wien

Illustrationen: Büro Band Werbe GmbH

Route & Gestaltung: die BIBLIOTHEKARE

Inhaltliche Überarbeitung: Magdalena Emprechtlinger

Grafische Überarbeitung: Stefanie Wagner