



Gefördert durch

 Bundesministerium
Innovation, Mobilität
und Infrastruktur

 mobilitäts
agentur
wien

 Für die
Stadt Wien

Die Stadt & Du

Entdecke Wien auf
Schritt und Tritt.

Grätzl-Rallye
13. Bezirk

LÖSUNG SHEFT – Entdecker:innen-Route

Das Lösungsheft bietet Ihnen

- einen Plan mit der Route
- An- und Abfahrtsmöglichkeiten
- Information zur Barrierefreiheit
- Dauer der Grätzl-Rallye
- Lösungen zu den Rätseln
- bei den Rätseln teilweise weiterführende Informationen

Auf der Webseite der Grätzl-Rallyes finden Sie auch

- didaktische Impulse zur Vor- und Nachbereitung der Rallyes
- Link- und Literaturliste zum Thema

Weitere Angebote rund um die Themen Mobilität, Klima und Gesundheit





- kostenlose Unterrichtsmaterialien, Workshops und Informationen:
www.mobilitaetsagentur.at/bildung
- Newsletter mit aktuellen Angeboten (kostenlose Workshops & Unterrichtsmaterialien zum Besetzen oder Downloaden):
www.mobilitaetsagentur.at/anmeldung-newsletter



Webseite Grätzl-Rallyes

Viel Spaß beim Entdecken des Grätzls mit Ihren Schüler:innen!



 Start: U-Bahn-Station „Hietzing“, Ausgang „Hietzinger Hauptstraße“	↓ Wegbeschreibung
 Ziel: Botanischer Garten im Schlosspark Schönbrunn	 Hier müssen die Kinder ein Rätsel lösen.
An- und Abfahrt: U4, Straßenbahn 10, 60, Autobus 51A, 56A, 56B, 58A, 58B (Station „Hietzing“)	 Die eingekreisten Buchstaben ergeben in der richtigen Reihenfolge am Ende das Lösungswort.
 Dauer der Grätzl-Rallye: ca. 60 Minuten	

Infos zu Barrierefreiheit:

Die Tour ist barrierefrei, für das letzte Rätsel muss jedoch ein Stück in der Wiese zurückgelegt werden. Anstelle des Rätsels kann der Buchstabe A an 8. Stelle des Lösungswortes eingetragen werden.

LÖSUNGEN:

Wie lautet der Name der Brücke?

Richtige Lösung: KENNEDYBRÜCKE 6

Wie heißt der Turm? Turm der

Richtige Lösung: Artenvielfalt (O) 3

Die Artenvielfalt der Tier- und Pflanzenwelt ist in der dicht bebauten Großstadt vor allem durch den Verlust von natürlichen Lebensräumen gefährdet. Auf nur einem Quadratmeter Grundfläche bietet der Turm Lebensraum für mehr als 100 verschiedene Tierarten. Er besteht aus unterschiedlichsten Materialien, um somit die Bedürfnisse der verschiedenen Tierarten zu berücksichtigen.

Jede Bank erinnert an ein Tier. Welches Tier ist die 4. Bank?

Richtige Lösung: Giraffe (D) 10

Wohin führt dieses Schild?

Richtige Lösung: STANDESAMT 9

Gehe an dem Haus vorbei. Wie viele Muscheln sind es?

Richtige Lösung: 4 (P) 7

Wie heißt die Gasse?

Richtige Lösung: ALTGASSE 11

Die Klimaerwärmung führt bei uns zu immer höheren Temperaturen. In Städten ist die Hitze besonders belastend für Menschen, Tiere und Pflanzen. Betonflächen heizen sich stark auf. Immer mehr Straßen werden in Wien klimafit gemacht. Durch neue schattenspendende Bäume, zusätzliche Begrünung, helle Granitsteinpflasterung, Wasserspiele oder Brunnen entsteht ein angenehmes Mikroklima. Die Umgestaltung in eine Begegnungszone bietet mehr Raum fürs gemütliche Flanieren und Verweilen.

Was ist das Besondere an dieser Laterne? Sie ist Wiens letzte

Richtige Lösung: Gaslaterne (E) 5

Was ist das für eine Uhr?

Richtige Lösung: Sonnenuhr (G) 1

Vor welchem Haus stehst du?

Richtige Lösung: WÜSTENHAUS 12

Wie heißt die Haltestelle?

Richtige Lösung: TIERGARTEN 2

Wie heißt der Baum?

Richtige Lösung: JAPANISCHER SCHNURBAUM **8**



LÖSUNGSWORT:

Gleich neben dir ist der Tiergarten. Ein Höhepunkt dort sind die

GROßEN PANDAS

Impressum:

Medieninhaber & Herausgeber: Mobilitätsagentur Wien GmbH, Große Sperlasse 4, 1020 Wien

Illustrationen: Büro Band Werbe GmbH

Route & Gestaltung: die BIBLIOTHEKARE

Inhaltliche Überarbeitung: Magdalena Emprechtlinger

Grafische Überarbeitung: Stefanie Wagner