



Gefördert durch

 Bundesministerium
Innovation, Mobilität
und Infrastruktur

 mobilitäts
agentur
wien

 Für die
Stadt Wien

Die Stadt & Du

Entdecke Wien auf
Schritt und Tritt.

Grätzl-Rallye
18. Bezirk

LÖSUNG SHEFT – Expert:innen-Route

Das Lösungsheft bietet Ihnen

- einen Plan mit der Route
- An- und Abfahrtsmöglichkeiten
- Information zur Barrierefreiheit
- Dauer der Grätzl-Rallye
- Lösungen zu den Rätseln
- bei den Rätseln teilweise weiterführende Informationen

Auf der Webseite der Grätzl-Rallyes finden Sie auch

- didaktische Impulse zur Vor- und Nachbereitung der Rallyes
- Link- und Literaturliste zum Thema

Weitere Angebote rund um die Themen Mobilität, Klima und Gesundheit

- kostenlose Unterrichtsmaterialien, Workshops und Informationen:
www.mobilitaetsagentur.at/bildung
- Newsletter mit aktuellen Angeboten (kostenlose Workshops & Unterrichtsmaterialien zum Besetzen oder Downloaden):
www.mobilitaetsagentur.at/anmeldung-newsletter



Webseite Grätzl-Rallyes

Viel Spaß beim Entdecken des Grätzls mit Ihren Schüler:innen!



**Start:**

Straßenbahnstation „Kutschkergasse“

Anfahrt: Straßenbahn 40, 41

**Ziel:**

Spielplatz Türkenschanzpark

Abfahrt: Autobus 37A, 40A (Station „Gregor-Mendel-Straße“), 10A (Station „Dänenstraße“)



Dauer der Grätzl-Rallye: ca. 60 Minuten



Wegbeschreibung



Hier müssen die Kinder ein Rätsel lösen.



Die eingekreisten Buchstaben ergeben in der richtigen Reihenfolge am Ende das Lösungswort.

Infos zu Barrierefreiheit:

Die Tour ist barrierefrei.

LÖSUNGEN:

Wohin geht man nur 5 Minuten zu Fuß?

Richtige Lösung: VOLK**S**OPER 4

Immer mehr Straßen werden in Wien klimafit gemacht. Durch neue schattenspendende Bäume, zusätzliche Begrünung, helle Granitsteinpflasterung, Wasserspiele oder Brunnen entsteht ein angenehmes Mikroklima. Dies fördert auch das Gehen, denn Kinder und Erwachsene gehen eher zu Fuß, wenn die Umgebung attraktiv und sicher ist. Das Zu-Fuß-Gehen ist zudem gesund. Die Verbesserung der Geh-Infrastruktur in der Stadt ist daher sehr wichtig, um den Fußverkehr weiter zu fördern.

Wie heißt der Bildhauer, der ihn gemacht hat? Die Lösung findest du am Boden. Notiere den dritten Buchstaben des Nachnamens.

Richtige Lösung: U 2

Der Bildhauer heißt Josef Gruber.

Ev. muss den Kindern in der Folge der Begriff Defi erklärt werden.

Wie heißt sie?

Richtige Lösung: KUT**S**CHKERGASSE 6

An den WienMobil-Stationen kann man sich Fahrräder, Scooter und E-Autos ausleihen und so einfach und umweltfreundlich unterwegs sein.

Biege beim Wellenmuster vorsichtig rechts ab und gehe geradeaus! Wie heißt die Gasse, in der du dich befindest?

Richtige Lösung: **S**HULGASSE 7

Was trägt die Figur über dem Kopf?

Richtige Lösung: Kind (T) 13

Auf dem Bild fehlt aber etwas! Wie lautet das erste Wort am Schild?

Richtige Lösung: WÜ**N**SCHEN 9

Schaue dir die Verzierung über dem Haustor an. Welche drei Buchstaben kannst du dort lesen?

Richtige Lösung: R, E, **A** 11

Die Zahl verrät dir, welcher Baum es ist.

Richtige Lösung: 104: Ahorn (E) 14

In Wien gibt es rund 8,5 Millionen Bäume, das heißt jede Person in Wien hat ca. 4 Bäume. Die Bäume arbeiten jeden Tag gegen den Klimawandel. Ein Baum spendet Schatten, kühlt seine Umgebung, nimmt

CO2 auf und produziert Sauerstoff. Zudem dämpft er den Lärm und bindet Staub. Zugleich sind die Bäume Lebensraum von vielen Tieren wie Vögeln, Eichhörnchen und Insekten.

Mit dieser Nummer sind die Bäume im Baumkataster der Stadt Wien erfasst. In der Karte werden der Standort, die Baumart, der Kronendurchmesser und der Stammumfang hinterlegt.

www.wien.gv.at/umweltgut/public/grafik.aspx?ThemePage=11

Über einem der Fenster sitzt ein Fabelwesen. Welches könnte das sein?

Richtige Lösung: DRACHE 12

Der Name der Straße verrät dir den Namen des Ortes.

Richtige Lösung: STERNWARTE 10

Auf einem Messingschild steht der englische Name dieses fernen Landes, dessen Flagge du siehst: Neuseeland. Vervollständige den englischen Namen.

Richtige Lösung: NEW ZEALAND 1

Gefunden? Welche Hausnummer hat die Villa?

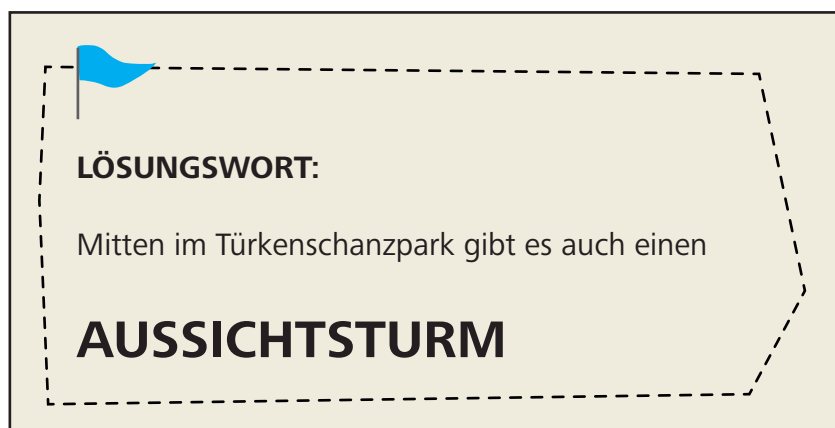
Richtige Lösung: 62 - 64 (I) 5

Welches Institut befindet sich im Park?

Richtige Lösung: ASTRONOMIE 8

Welche Tiere sind es?

Richtige Lösung: Löwen (S) 3



Impressum:

Medieninhaber & Herausgeber: Mobilitätsagentur Wien GmbH, Große Spergasse 4, 1020 Wien

Illustrationen: Büro Band Werbe GmbH

Route & Gestaltung: die BIBLIOTHEKARE

Inhaltliche Überarbeitung: Magdalena Emprechtlinger

Grafische Überarbeitung: Stefanie Wagner