



Gefördert durch

 Bundesministerium  
Innovation, Mobilität  
und Infrastruktur

 mobilitäts  
agentur  
wien

 Für die  
Stadt Wien

# Die Stadt & Du

Entdecke Wien auf  
Schritt und Tritt.

Grätzl-Rallye  
23. Bezirk

**LÖSUNG SHEFT – Expert:innen-Route**

## Das Lösungsheft bietet Ihnen

- einen Plan mit der Route
- An- und Abfahrtsmöglichkeiten
- Information zur Barrierefreiheit
- Dauer der Grätzl-Rallye
- Lösungen zu den Rätseln
- bei den Rätseln teilweise weiterführende Informationen

## Auf der Webseite der Grätzl-Rallyes finden Sie auch

- didaktische Impulse zur Vor- und Nachbereitung der Rallyes
- Link- und Literaturliste zum Thema

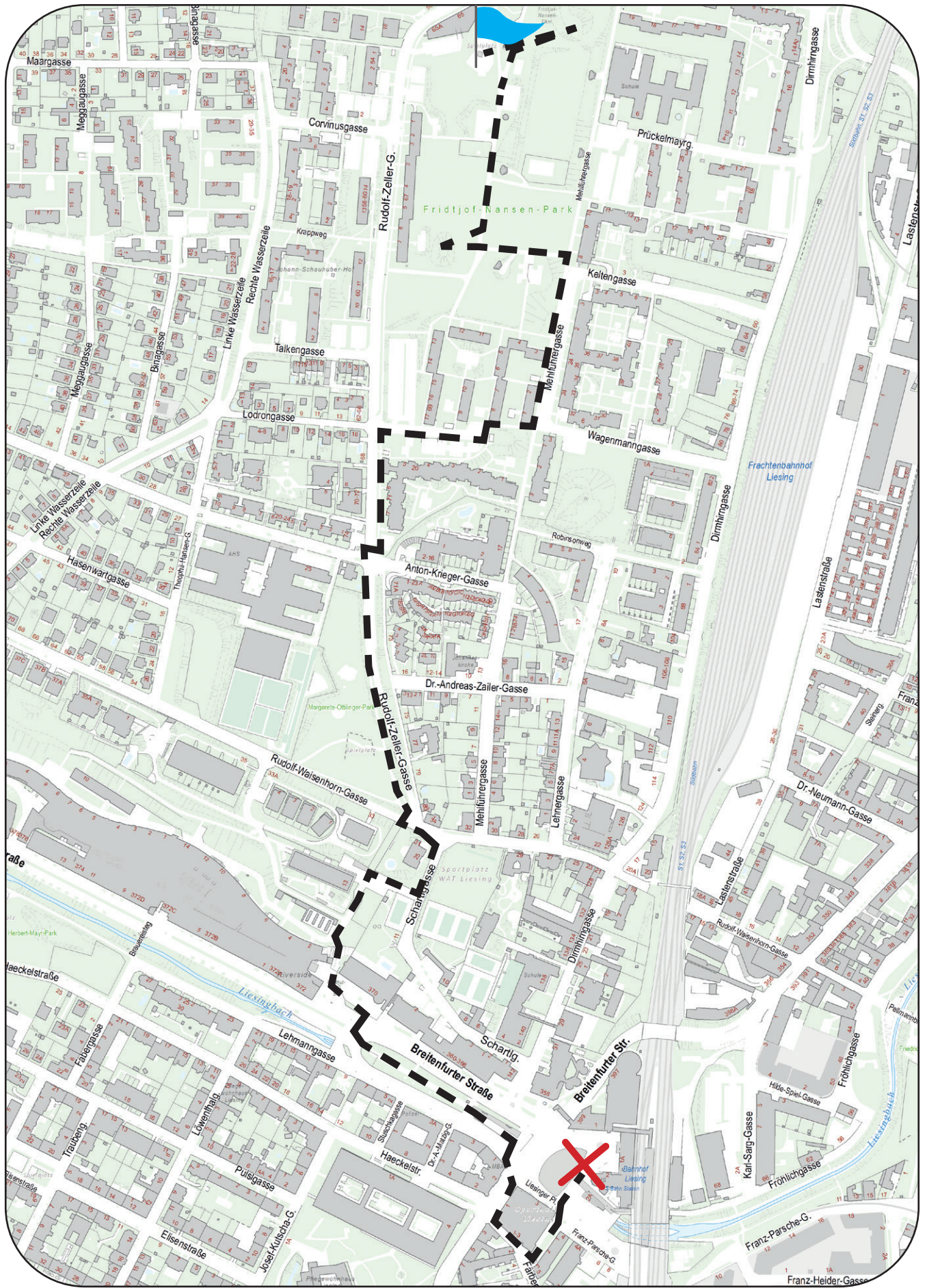
## Weitere Angebote rund um die Themen Mobilität, Klima und Gesundheit







- kostenlose Unterrichtsmaterialien, Workshops und Informationen:  
[www.mobilitaetsagentur.at/bildung](http://www.mobilitaetsagentur.at/bildung)
- Newsletter mit aktuellen Angeboten (kostenlose Workshops & Unterrichtsmaterialien zum Besetzen oder Downloaden):  
[www.mobilitaetsagentur.at/anmeldung-newsletter](http://www.mobilitaetsagentur.at/anmeldung-newsletter)



Webseite Grätzl-Rallyes

**Viel Spaß beim Entdecken des Grätzls mit Ihren Schüler:innen!**



 <b>Start:</b> Bahnhof „Liesing“, Liesinger Platz Anfahrt: U S-Bahn, Autobus 60A, 61A, 61B, 62A, 64A, 66A	 Wegbeschreibung
 <b>Ziel:</b> Spielplatz im Fridtjof-Nansen-Park Abfahrt: Autobus 66A (Station „Corvinusgasse“), 56A, 58B, 60A, 66A (Station „Rudolf-Zeller-Gasse“)	 Hier müssen die Kinder ein Rätsel lösen.
 Dauer der Grätzl-Rallye: ca. 60 Minuten	 Die eingekreisten Buchstaben ergeben in der richtigen Reihenfolge am Ende das Lösungswort.

### Infos zu Barrierefreiheit:

Die Tour ist barrierefrei, allerdings muss für das Rätsel auf Seite 12 der befestigte Weg kurz verlassen werden. Es kann alternativ der Buchstabe S an der 9. Stelle des Lösungswortes eingetragen werden.

Ebenso muss für das Rätsel auf Seite 14 der befestigte Weg verlassen werden. Hier kann alternativ die Rallye auch schon nach dem Rätsel auf Seite 13 beendet werden und die Kinder gehen gleich auf den Spielplatz, der ein Stück weiter vorne ist. In diesem Fall wird beim Lösungswort der Buchstabe F an 6. Stelle eingetragen.

## LÖSUNGEN:

Wie heißt die Gasse, die vor dir ist?

Richtige Lösung: FÄRBERMÜHLGASSE 11

Wo führen diese Türen hin? Die Lösung steht in Blau über den Türen.

Richtige Lösung: VOLKSHOCHSCHULE 2

Die Wiener Volkshochschulen bieten vielfältige Kurse zur Weiterbildung an. Hier können Erwachsene auch nach Schule und Studium Neues lernen. Aber auch die Wiener Lernhilfe wird von den Volkshochschulen durchgeführt. Dabei handelt es sich um ein kostenloses Lernhilfeangebot der Stadt Wien für Schüler:innen der Volksschulen (VS), Mittelschulen (MS) und AHS Unterstufe.

An welche Zahl erinnert dich das Kugellabyrinth? Schreibe die Zahl als Wort.

Richtige Lösung: DREI 8

In der Nähe des Brunnens findest du einen Stein. Auf dem Stein ist ein Schild mit einem Namen, der wie ein Tier klingt. Welches Tier ist es?

Richtige Lösung: WURM 13

Schau jetzt nach links. Was steht dort in großen Buchstaben auf der Wand?

Richtige Lösung: KINDERGARTEN 4

Spaziere die Straße entlang und schau dir dabei die Bodenmarkierungen gut an. Wie schnell darf man hier maximal fahren?

Richtige Lösung: 30 km/h (C) 10

In Wien gilt oft Tempo 30 km/h, um die Sicherheit aller zu erhöhen. Langsame Geschwindigkeiten helfen Unfälle zu vermeiden, besonders bei Kindern, Fußgänger:innen und Radfahrer:innen. Zudem verschmutzt eine niedrigere Geschwindigkeit weniger die Luft und verursacht auch weniger Lärm.

Welches dieser Schilder weist auf einen Schutzweg hin?

Richtige Lösung: E 12

Welche Farbe hat die Kirchturmspitze in Wirklichkeit?

Richtige Lösung: GRÜN 5

Was bedeutet das blaue Verkehrsschild?

Richtige Lösung: Wohnstraße (O) 7

## Wohnstraßen

Kinder dürfen auf der Straße spielen. Autos dürfen nicht durchfahren, sondern nur im Schritttempo zu- und abfahren.

[www.wien.gv.at/verkehr/verkehrssicherheit/massnahmen/wohnstrassen.html](http://www.wien.gv.at/verkehr/verkehrssicherheit/massnahmen/wohnstrassen.html)

Die Nummer verrät dir, welcher Baum es ist:

Richtige Lösung: 1068: Platane (P) **1**

In Wien gibt es rund 8,5 Millionen Bäume, das heißt jede Person in Wien hat ca. 4 Bäume. Die Bäume arbeiten jeden Tag gegen den Klimawandel. Ein Baum spendet Schatten, kühlt seine Umgebung, nimmt CO<sub>2</sub> auf und produziert Sauerstoff. Zudem dämpft er den Lärm und bindet Staub. Zugleich sind die Bäume Lebensraum von vielen Tieren wie Vögeln, Eichhörnchen und Insekten. Bäume in der Stadt haben es aber oft nicht leicht: Hitze, Beton, wenig Platz für Wurzeln – daher muss gut auf sie geachtet werden. Bäume haben oft eine kleine Plakette, mit dem sie im Baumkataster der Stadt erfasst sind:

[www.wien.gv.at/umweltgut/public/grafik.aspx?ThemePage=11](http://www.wien.gv.at/umweltgut/public/grafik.aspx?ThemePage=11)

Wie viele Steine ragen hier aus der Erde?

Richtige Lösung: Zehn (S) **9**

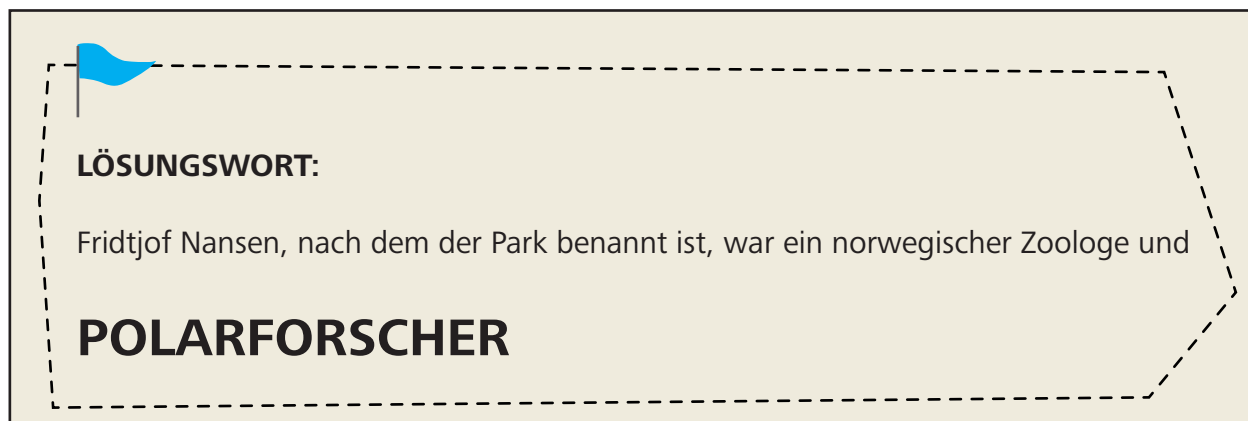
Der Fridtjof-Nansen-Park befindet sich auf der Fläche eines ehemaligen Steinbruchs, in dem früher Atzgersdorfer Sandstein abgebaut wurde.

Zu welchem Gegenstand gehören die blauen Streifen?

Richtige Lösung: Liegestuhl (L) **3**

Finde heraus, wen diese Skulptur darstellt.

Richtige Lösung: FRIDTJOF NANSEN **6**



**LÖSUNGSWORT:**

Fridtjof Nansen, nach dem der Park benannt ist, war ein norwegischer Zoologe und

**POLARFORSCHER**

Zwischen 1893 und 1896 leitete Fridtjof Nansen eine Expedition zum Nordpol und stellte dabei einen neuen Rekord auf: Noch nie zuvor war jemand dem geografischen Nordpol so nahegekommen wie er. Er war aber auch Zoologie, Ozeanograph und Diplomat. Nach dem ersten Weltkrieg setzte er sich sehr für Flüchtlinge ein und erfand den nach ihm benannten Nansen-Pass für staatenlose Flüchtlinge, also Flüchtlinge, die kein Heimatland mehr hatten. Dafür bekam er auch den Friedensnobelpreis.

**Impressum:**

Medieninhaber & Herausgeber: Mobilitätsagentur Wien GmbH, Große Spergasse 4, 1020 Wien

Illustrationen: Büro Band Werbe GmbH

Route & Gestaltung: die BIBLIOTHEKARE

Inhaltliche Überarbeitung: Magdalena Emprechtlinger

Grafische Überarbeitung: Stefanie Wagner